



IJSJESROUTE

Ijsjes smullen in Kasterlee

Vaak heb je niet veel nodig om een zalige dag te beleven. Lekker weer, leuk gezelschap, een mooie route en een heerlijk ijsje zijn dan al genoeg. Als je de 'ijsjesroute' fietst, geniet je onderweg van de pracht van uitgestrekte velden, de bosrijke Kempense Heuvelrug en de Netevallei.

Kasterlee telt maar liefst vier ambachtelijke ijsjeszaken.

Barijs, Leistraat 42, Lichtaart

tel. 0492 06 53 14, www.barijs.be

- woensdag gesloten
- van 1 september tot en met 31 maart woensdag en donderdag gesloten
- aan de kerk in Lichtaart tussen de fietsknooppunten 30 en 56

De Klein Cluys, Kluis 2, Kasterlee

tel. 0486 34 43 39, www.dekleincluys.be

- open van april tot september
- donderdag gesloten
- in oktober zaterdag en zondag open
- tussen de fietsknooppunten 34 en 35

Ijssloeberke, Wespelingen 2, Tielen

tel. 014 55 32 40, www.ijssloeberke.be

- geen sluitingsdagen
- tussen de fietsknooppunten 35 en 36

Mill Hill, Doornboom 2, Kasterlee

tel. 014 85 04 23

- maandag gesloten
- tussen de fietsknooppunten 88 en 31

Zin om je fietstocht te combineren met een picknick? Kies dan voor de mooie **picknickplek 'Hoebenschot'** in Lichtaart tussen de fietsknooppunten 58 en 57.

TIP! Tussen de fietsknooppunten 36 en 58 kom je langs **'De Melkweg'**, een melkveebedrijf in Tielen waar je ambachtelijke rijstap kan kopen en buiten nuttigen op een gezellig bankje.

PRAKTISCHE INFO

Startplaats (gratis parkeren):

Je vertrekt aan een fietsknooppunt naar keuze of je kiest één van deze startplaatsen:

- lus 1 en 2: parking 'Heemerf', Waaiberg, Kasterlee
- lus 3: parking achter kerk, Schoolstraat, Lichtaart
- lus 4: parking de Hoge Rielen, Molenstraat 62, Lichtaart

Hoe fiets je de route?

De route maakt gebruik van de bewegwijzering van het fietsknooppuntennetwerk. Je volgt de groen-witte bordjes met de nummers, zoals aangegeven op de kaart in deze flyer.

Lengte:

- Lus 1 basistraject door Kasterlee, Lichtaart en Tielen - 41,5 km
- Lus 2 Kasterlee - 10,5 km
- Lus 3 Lichtaart - 24 km
- Lus 4 Tielen - 18 km

Knooppunten

Basistraject (lus 1):

88 - 31 - 30 - richting 29 tot Polle - 30 - 96 - 95 - 57
37 - 35 - 36 - 58 - 32 - 33 - 34 - 35 - 27 - 26 - 87 - 88

Lus Kasterlee (lus 2):

88 - 34 - 35 - 27 - 26 - 87 - 88

Lus Lichtaart (lus 3):

Van de parking achter de kerk rij je rechts in de Schoolstraat en neem je de eerste straat rechts, de 'Zagerijstraat'. Je fietst nu richting knooppunt 96 95 - 57 - 58 - 32 - 31 - 30 - richting 29 tot Polle - 30 richting 96 tot aan de kerk

Lus Tielen (lus 4):

32 - 58 - 57 - 37 - 35 - 36 - 58 - 32

v.u. Ward Kennes, Markt 1, 2460 Kasterlee

41,5 - 24 - 18 of 10,5 km



Ijsjesroute

Kasterlee







Kasterlee
uw avontuur ligt in onze natuur





Toerisme Kasterlee
 Markt 42, 2460 Kasterlee
 tel. 014 84 85 19 - toerisme@kasterlee.be
www.visitkasterlee.be

 Visit Kasterlee
 Visit Kasterlee
 @infoKasterlee
 Visit Kasterlee

Fietsverhuur

Fietsen Tim, Retiesebaan 16, Kasterlee
 tel. 0477 23 20 57 - www.fietsentim.be

Fietsen Van de Water, Geelsebaan 22, Kasterlee
 tel. 014 85 05 25 - www.fietsenvandewater.be

Revalibike, Lamstraat 19, Lichtaart
 tel. 0472 94 37 45 (e-mountainbikes)

De Sprong vzw, www.desprongvzw.be
 (aangepaste fietsen voor mensen met een fysieke beperking)

Routedokter
 Ontdek je een probleem tijdens je fietstocht? Is er een bordje verdwenen of beschadigd? Vul het meldingsformulier in op www.routedokter.be. Op die website vind je bovendien up-to-date informatie over werken of omleidingen.

Foto's: Bart Van der Moeren, Sven Smets, Toerisme Kasterlee



88 fietsknooppunt

 IJsjesfietstocht | lus 1

 IJsjesfietstocht | lus 2

 IJsjesfietstocht | lus 3

 IJsjesfietstocht | lus 4

 fietsroute autovrij

 fietsroute (onverhard)

 1,7 kilometeraanduiding

© Provincie Antwerpen
 Nadruk of aanpassing onder gelijk welke vorm is verboden
 Voor verbeteringen en suggesties op de routes en de bewegwijzering: www.routedokter.be